






















Legende

-  Potenzialfläche für Windkraftanlagen (Sonderbaufläche/Sondergebiet)
-  Grenze des Plangebietes
- Darstellungen aus Flächennutzungsplan (Bestand)**
-  Wohnbauflächen
-  Gemischte Bauflächen
-  Gewerbliche Bauflächen
-  bestehendes Sondergebiet Windpark
-  Grünfläche
-  Friedhof
-  Parkanlage
-  Sportplatz
-  Flächen für Wald
-  Wasserflächen
-  z.B. K 4 Überörtliche und innerörtliche Hauptverkehrsstraßen mit Bezeichnung
-  110 Hochspannungsleitung mit Angabe der KV
- Sonstige Inhalte**
-  Vorranggebiet Windenergienutzung (RRÖP 2013)
-  geplanter Trassenverlauf A 20
-  bestehende Windenergieanlage
-  Bodendenkmal (Hügelgrab aus Dreißigjährigem Krieg)
-  vorhandene Grundstücksgrenzen
-  vorhandene Gebäude
-  Bemaßung in Metern

© 2013 LGLN
 Landesamt für GeoInformation und Landesvermessung
 Quelle: Auszug aus den Geobasisdaten der Niedersächsischen Vermessungs- und Katasterverwaltung

Samtgemeinde Oldendorf-Himmelpforten
Windpark Kranenburg | 18. Änderung des Flächennutzungsplans der ehemaligen Samtgemeinde Oldendorf, Sondergebiet Windkraftanlagen

Infoplan zur frühzeitigen Beteiligung gemäß § 3 Abs. 1 und 4 Abs. 1 BauGB | M 1 : 12.500 | Stand: 04.05.2015

cappel + kranzhoff
 stadtentwicklung und planung gmbh
 poststr. 27, 21709 himmelpforten
 tel. 04144-2179-10, fax -11, info@cap-plan.de